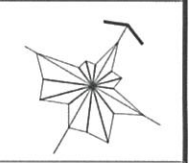


MẶT BẰNG CẢI TẠO KÊNH ĐÔI



KÝ HIỆU :

- | | |
|--------------------|----------------------------|
| ĐƯỜNG QUY HOẠCH | MẶT NƯỚC |
| PHẠM VI LÒNG KÊNH | RANH GIỚI CẢI TẠO KÊNH ĐÔI |
| CÂY XANH CẢNH QUAN | CẦU QUY HOẠCH THUỘC DỰ ÁN |

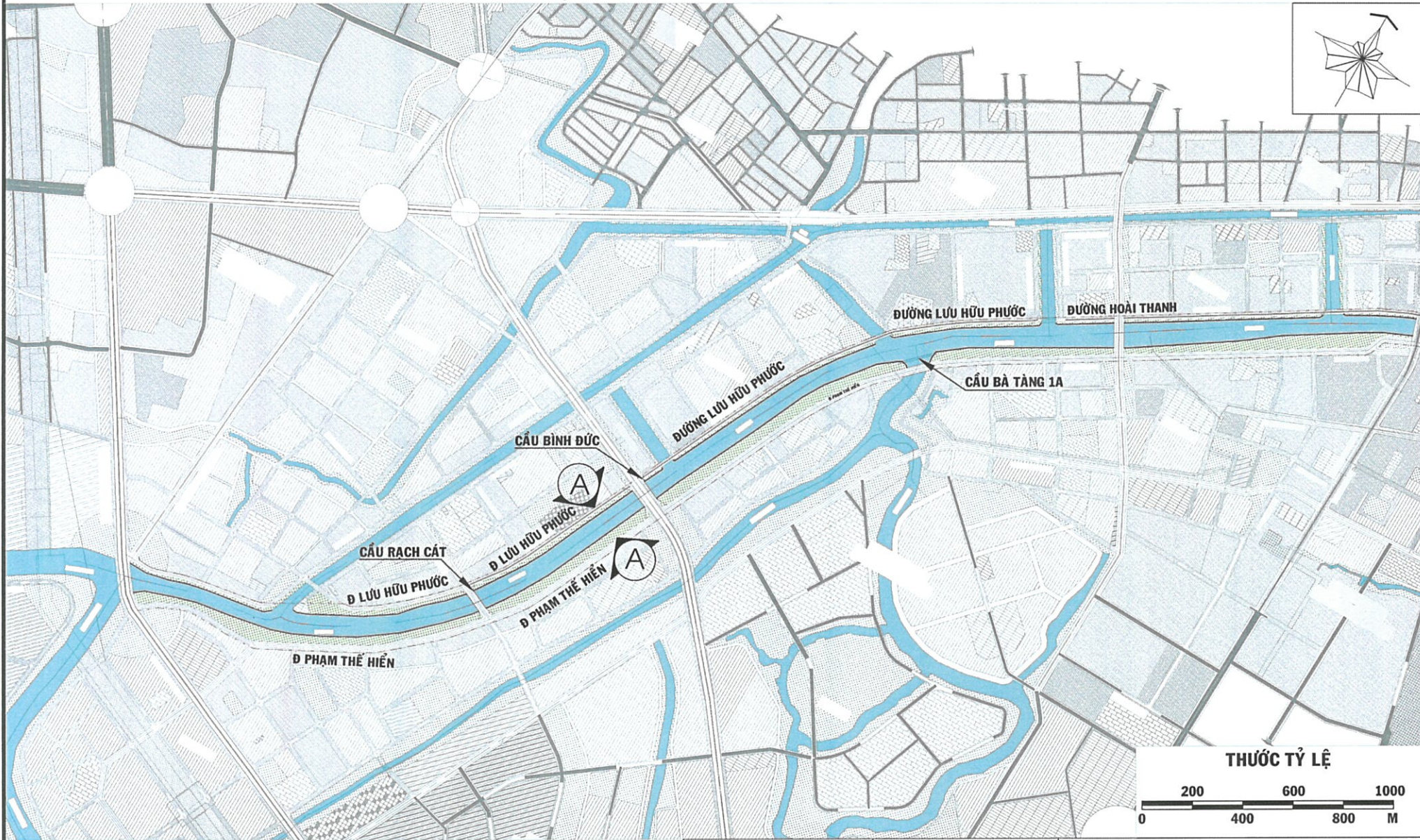
BAN QUẢN LÝ ĐẦU TƯ XÂY DỰNG
CÔNG TRÌNH GIAO THÔNG ĐÔ THỊ

CÔNG TY CỔ PHẦN NƯỚC
VÀ MÔI TRƯỜNG VIỆT NAM







DỰ ÁN CẢI THIỆN MÔI TRƯỜNG NƯỚC TP HỒ CHÍ MINH
LƯU VỰC TÀU HỦ - BẾN NGHÉ - ĐÔI - TỀ GIAI ĐOẠN III

TÊN BẢN VẼ	BẢN VẼ
MẶT BẰNG CẢI TẠO KÊNH ĐÔI	KD-02

MẶT BẰNG CẢI TẠO KÊNH ĐÔI



KÝ HIỆU :

- | | | | |
|---|--------------------|---|----------------------------|
|  | ĐƯỜNG QUY HOẠCH |  | MẶT NƯỚC |
|  | PHẠM VI LÒNG KÊNH |  | RANH GIỚI CẢI TẠO KÊNH ĐÔI |
|  | CÂY XANH CẢNH QUAN |  | CẦU QUY HOẠCH THUỘC DỰ ÁN |

BAN QUẢN LÝ ĐẦU TƯ XÂY DỰNG
CÔNG TRÌNH GIAO THÔNG ĐÔ THỊ

CÔNG TY CỔ PHẦN NƯỚC
VÀ MÔI TRƯỜNG VIỆT NAM

DỰ ÁN CẢI THIỆN MÔI TRƯỜNG NƯỚC TP HỒ CHÍ MINH
LƯU VỰC TÀU HỦ - BẾN NGHÉ - ĐÔI - TỀ GIAI ĐOẠN III

TÊN BẢN VẼ
MẶT BẰNG CẢI TẠO KÊNH ĐÔI

BẢN VẼ
KĐ-01